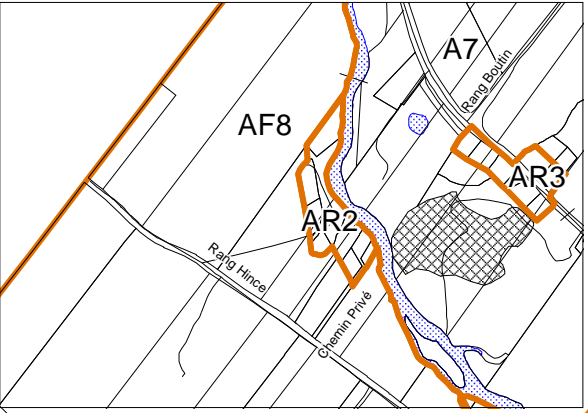


Municipalité de Chesterville

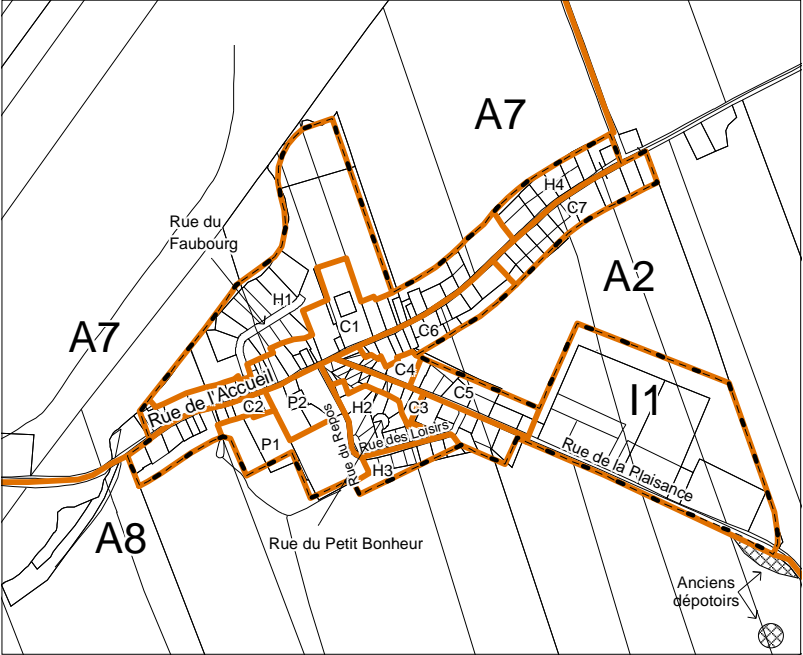


Ilôts déstructurés



Échelle: 1: 2 000

Noyau villageois



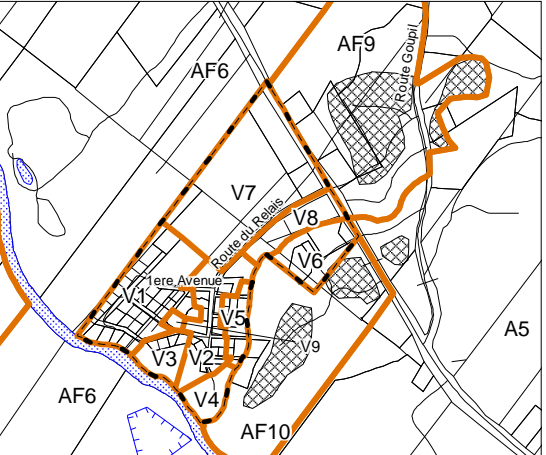
Échelle: 1: 1 500

Ilôt déstructuré

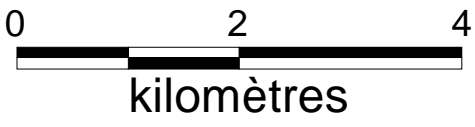


Échelle: 1: 1 000

Domaine-de-la-Halte



Échelle: 1: 2 000



LÉGENDE

Types de zones

- H Habitation
- C Commerciale
- I Industrielle
- P Communautaire
- A Agricole
- AF Agroforestière
- AR Agrorésidentielle
- V Villégiature

— Type de zone
C2 — Numéro de la zone

Contraintes

- Limite de zone
- Limite de la zone agricole
- Rivière et Lac
- Carrière, sablière
- Prise d'eau potable
- Usine de traitement des eaux usées
- Milieu Humide
- Habitat faunique et ravage cerf de Virginie

PLAN DE ZONAGE

Modifications au plan de zonage

Ce plan no: PZ-39030 fait partie intégrante du règlement de zonage no : 145
 Dessiné par: Eric Grenier
 Vérifié par: Jacques Méthivier, urbaniste
 Adopté le : _____
 Maire : Louis Lafleur
 Directeur général: Denis-Marc Leclerc

Échelle :

Produit le: 1 février 2010



Métivier Urbanistes conseils

52, rue St-Georges
 Drummondville (Québec)
 J2C 4G5

T. (819) 478-4616
 F. (819) 478-2555
 JM@urbanisme.net